

## Publicaciones docentes

### Libros:



Título: **35 años de Instrumentos topográficos**

Autor: José Luis de la Cruz González


Editorial: Editorial Académica Española



Título: **Ajuste de observaciones topográficas**

Autor: José Luis de la Cruz González


Editorial: Editorial Académica Española



Título: **Calidad en la Producción Cartográfica**

Autor: Francisco Javier Ariza López


Editorial: Ra-Ma



Título: **Casos Prácticos de Calidad en la Producción Cartográfica**

Autores: Francisco Javier Ariza López, José Luis García Balboa, Raul Amor Pulido

Editorial: Universidad de Jaén



Título: **Catastro**

Autor: Manuel Alcázar Molina


Editorial: Universidad Politécnica de Valencia



Título: **Catastro Inmobiliario**

Autor: Manuel Alcázar Molina


Editorial: Universidad Politécnica de Valencia



Título: **Catastro Inmobiliario**

Autor: Manuel Alcázar Molina


Editorial: Publicaciones Caja Rural de Jaén



Título: **Catastro Inmobiliario**

Autor: Manuel G. Alcázar Molina

Editorial: Delta



Título: **Catastro, propiedad y prosperidad**

Autor: Manuel Alcázar Molina

Editorial: Universidad de Jaén



Título: **Cuaderno de Prácticas Redes Topométricas**

Autores: M<sup>a</sup> Jesús Borque Arancón, María Selmira Garrido Carretero

Editorial: Universidad de Jaén



Título: **Cuaderno de Prácticas de Topometría**

Autores: María J. Borque Arancón, Antonio Miguel Ruiz Armenteros, José Luis García Balboa, Manuel Crespo Alonso

Editorial: Universidad de Jaén




Título: **El Catastro en España**

Autor: Manuel Alcázar Molina

Editorial: Universidad Politécnica de Valencia

Título: **Elementos de Teledetección**



Autor: Carlos Pinilla Ruiz

Editorial: Ra-Ma



Título: **Fundamentos de Evaluación de la Calidad de la Información Geográfica**

Editor: Francisco Javier Ariza López

Editorial: Universidad de Jaén



Título: **Herencia y Partición Equivalente**

Autor: Manuel Alcázar Molina

Editorial: Delta



Título: **Instrumentos Topográficos**

Autor: José Luis de la Cruz González

Editorial: Universidad de Jaén

Título: **Instrumentos Topográficos y Geodésicos**



Autor: José Luis de la Cruz González


Editorial: Editorial Académica Española



Título: **Interacciones de la radiación en teledetección**

Autor: Carlos Pinilla Ruiz

Editorial: Universidad de Jaén



Título: **Introducción al Radar en Teledetección**


Autor: Carlos Pinilla Ruiz

Editorial: Universidad de Jaén

Título: **Manual de Avaliação de Bens Imoveis**

Autor: Manuel Alcázar Molina; Carlos Augusto Arantes


Editorial: Leud



Título: **Manual de Valoración Inmobiliaria**

Autor: Manuel Alcázar Molina


Editorial: Delta



Título: **Manual de Valoración Inmobiliaria (2ª edición)**

Autor: Manuel Alcázar Molina

Editorial: Delta



Título: **Manual de Valoración Inmobiliaria (3ª edición)**

Autor: Manuel Alcázar Molina

Editorial: Delta



Título: **Metodología de valoración masiva de tierras rurales**

Autor: Manuel Alcázar Molina


Editorial: Ministerio de Agricultura, Ganadería, Acuacultura y Pesca del Ecuador (MAGAP)



Título: **Problemas de Topografía**

Autor: José Luis de la Cruz González

Editorial: Universidad de Jaén



Título: **Problemas resueltos de astronomía**

Autores: Antonio José Gil Cruz, Maria de Gracia Rodríguez Caderot

Editorial: Sirius



Título: **Procedimiento expropiatorio y cálculo del justiprecio de bienes inmuebles**

Autor: Manuel G. Alcázar Molina

Editorial: Delta






Título: **Procedimiento expropiatorio y cálculo del justiprecio de bienes inmuebles**

Autor: Manuel G. Alcázar Molina

Editorial: Delta



Título: **Reproducción Cartográfica**

Autor: Francisco J. Ariza López

Editorial: Universidad de Jaén



Título: **Teledetección: Teoría y aplicaciones**

Autor: Carlos Pinilla Ruiz

Enlace: <https://archive.org/details/teledeteccion>

COLECCIÓN APUNTES



Título: **Topometría de Obras**

Autor: Jesús García Morant

Editorial: Universidad de Jaén



Título: **Topometría de Túneles**





Autores: Jesús García Morant, David García Bodego


Editorial: Universidad de Jaén



Título: **Transformaciones de Fourier en Teledetección**

Autor: Carlos Pinilla Ruiz

Editorial: Universidad de Jaén



Título: **Valoración Inmobiliaria**

Autor: Manuel Alcázar Molina

Editorial: Montecorvo